

 PISTA A CONSTRUIR

COORDENADA DO PROJETO:  
30°20'13.94"S  
53°52'29.29"O

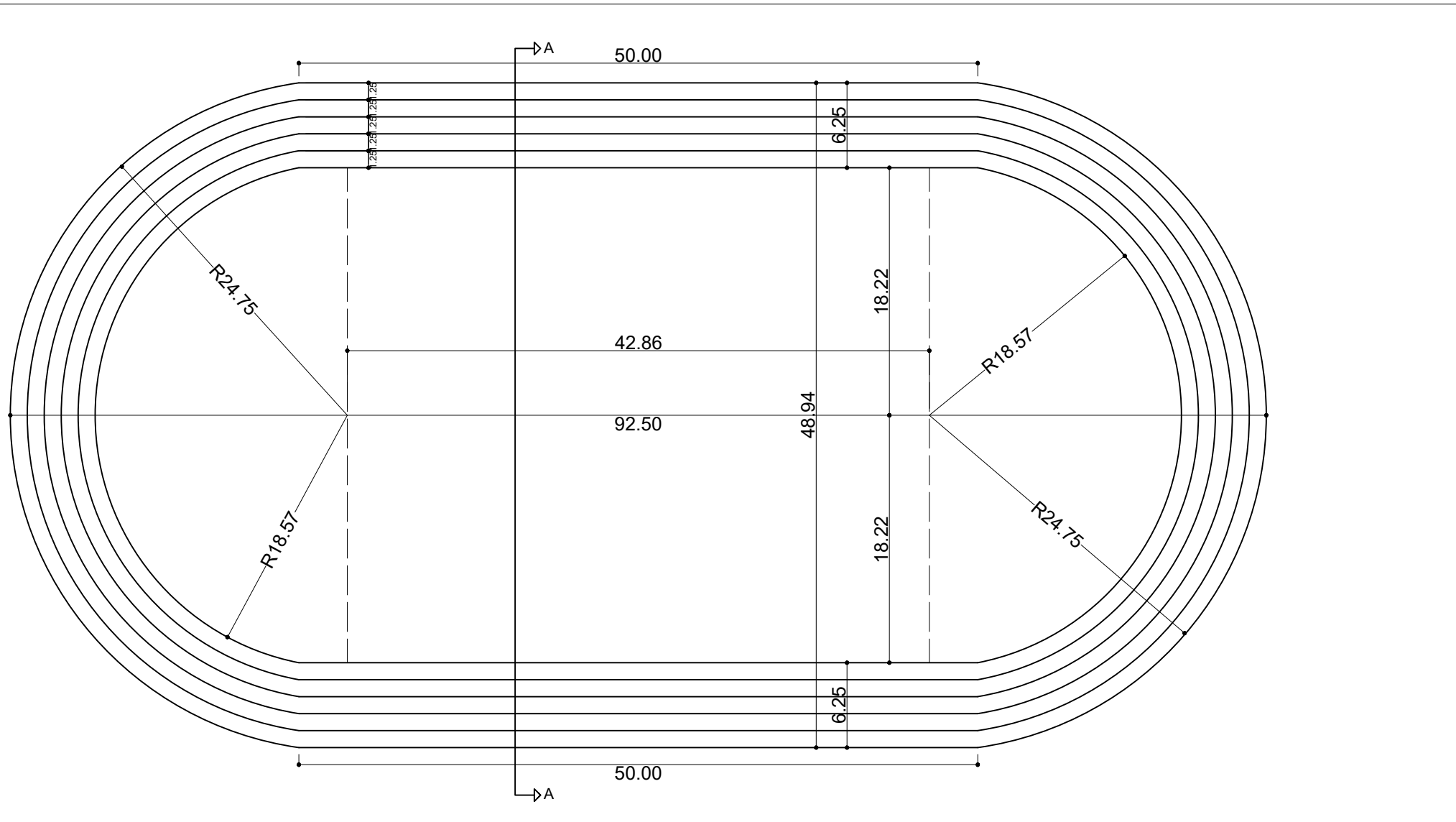
### Planta de Situação e Localização

Prefeitura Municipal de Vila Nova do Sul

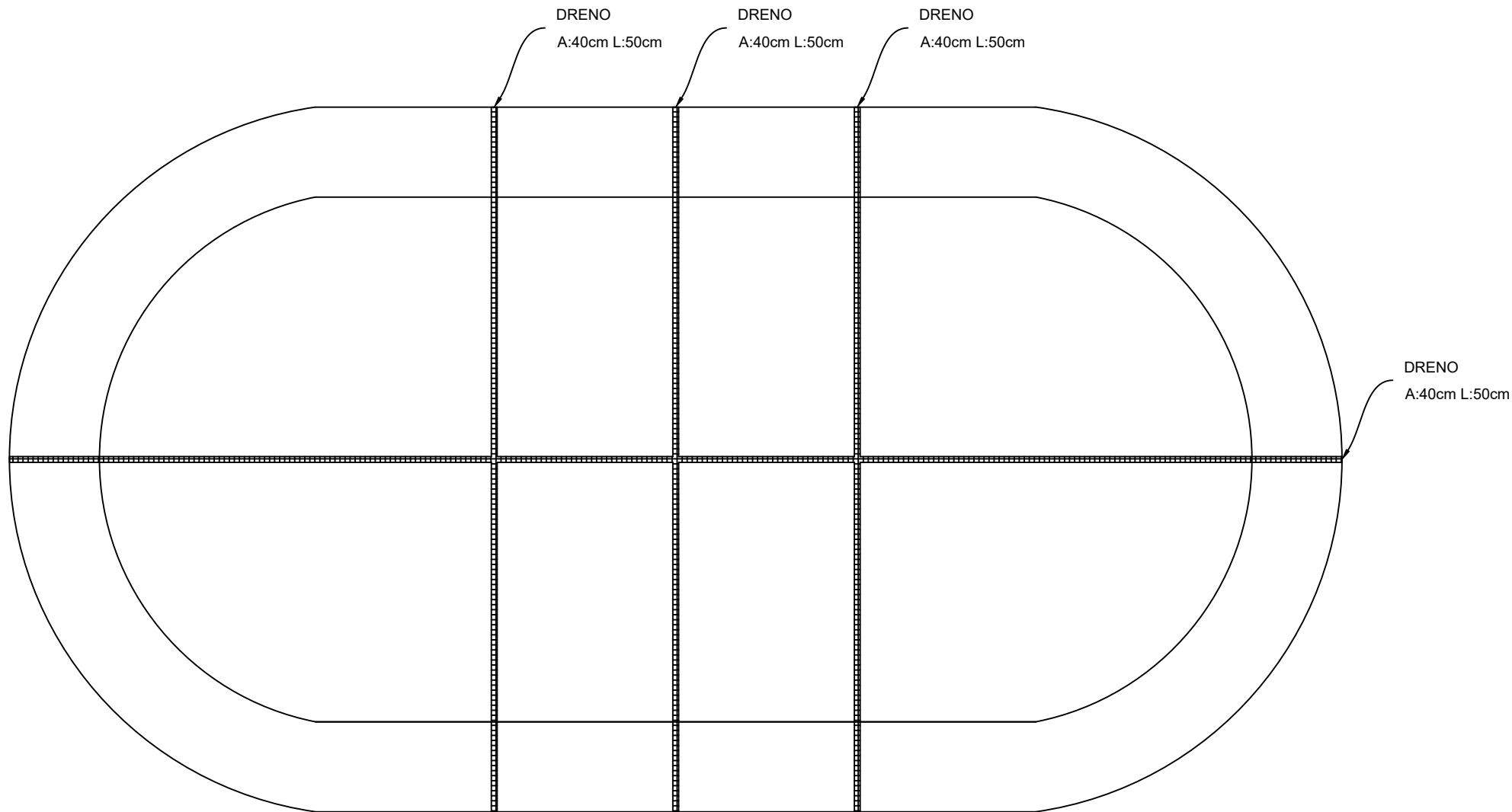
Eng. Paulo Ricardo Zago Nogara  
CREA-RS 70065

Sergio Ovídio Roso Coradini  
Prefeito Municipal

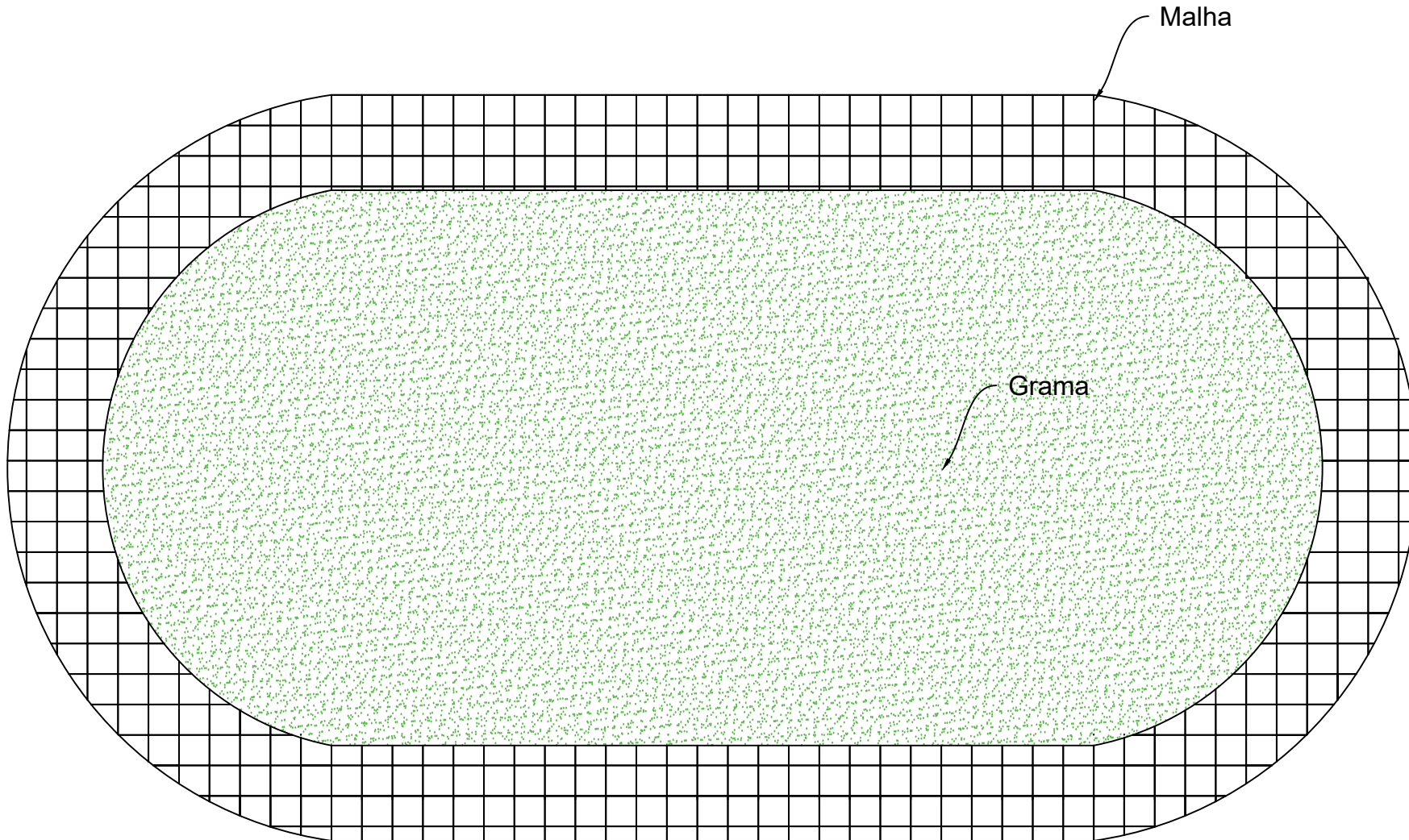
<b>Data:</b> Dez/2021	<b>Unidade:</b> metros	<b>Escala:</b> 1:400	<b>Folha:</b> <b>01</b>
<b>Área:</b> 1465,63m <sup>2</sup>	<b>Endereço:</b> Rua das Hortências, Lote 02 Quadra 74		



<b>Planta Baixa</b>			
Prefeitura Municipal de Vila Nova do Sul			
Eng. Paulo Ricardo Zago Nogara CREA-RS 70065		Sergio Ovídio Roso Coradini Prefeito Municipal	
<b>Data:</b> Dez/2021	<b>Unidade:</b> metros	<b>Escala:</b> 1:400	<b>Folha:</b> <b>02</b>
<b>Área:</b> 1465,63m <sup>2</sup>	<b>Endereço:</b> Rua das Hortências, Lote 02 Quadra 74		

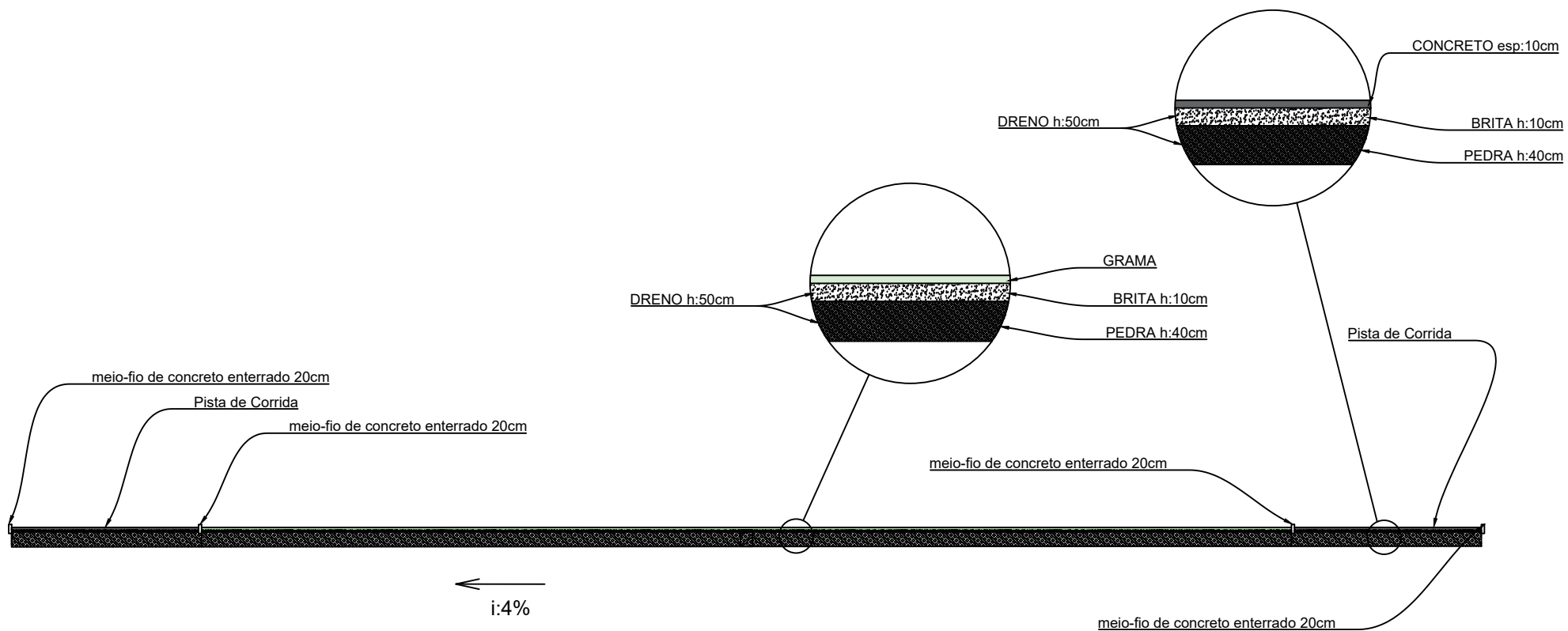


<b>Drenagem</b>			
Prefeitura Municipal de Vila Nova do Sul			
<hr/> Eng. Paulo Ricardo Zago Nogara CREA-RS 70065		<hr/> Sergio Ovidio Roso Coradini Prefeito Municipal	
<b>Data:</b> Dez/2021	<b>Unidade:</b> metros	<b>Escala:</b> 1:400	<b>Folha:</b> <b>03</b>
<b>Área:</b> 1465,63m <sup>2</sup>	<b>Endereço:</b> Rua das Hortências, Lote 02 Quadra 74		



Malha 2m x2m

<b>Malha</b>			
Prefeitura Municipal de Vila Nova do Sul			
<hr/> Eng. Paulo Ricardo Zago Nogara CREA-RS 70065		<hr/> Sergio Ovidio Roso Coradini Prefeito Municipal	
<b>Data:</b>	Dez/2021	<b>Unidade:</b>	metros
<b>Área:</b>	1465,63m <sup>2</sup>	<b>Escala:</b>	1:400
<b>Endereço:</b>	Rua das Hortências, Lote 02 Quadra 74		<b>Folha:</b> <b>04</b>



<b>Corte A-A</b>			
Prefeitura Municipal de Vila Nova do Sul			
Eng. Paulo Ricardo Zago Nogara CREA-RS 70065		Sergio Ovidio Roso Coradini Prefeito Municipal	
<b>Data:</b> Dez/2021	<b>Unidade:</b> metros	<b>Escala:</b> 1:200	<b>Folha:</b>
<b>Área:</b> 1465,63m <sup>2</sup>	<b>Endereço:</b> Rua das Hortências, Lote 02 Quadra 74		<b>04</b>