

Localização

Prefeitura Municipal de Vila Nova do Sul

End: Rua Modesto Pacheco

Paulo Ricardo Zago Nogara
Responsável Técnico - CREA 70065

Sergio Ovídeo Roso Coradini
Prefeito Municipal

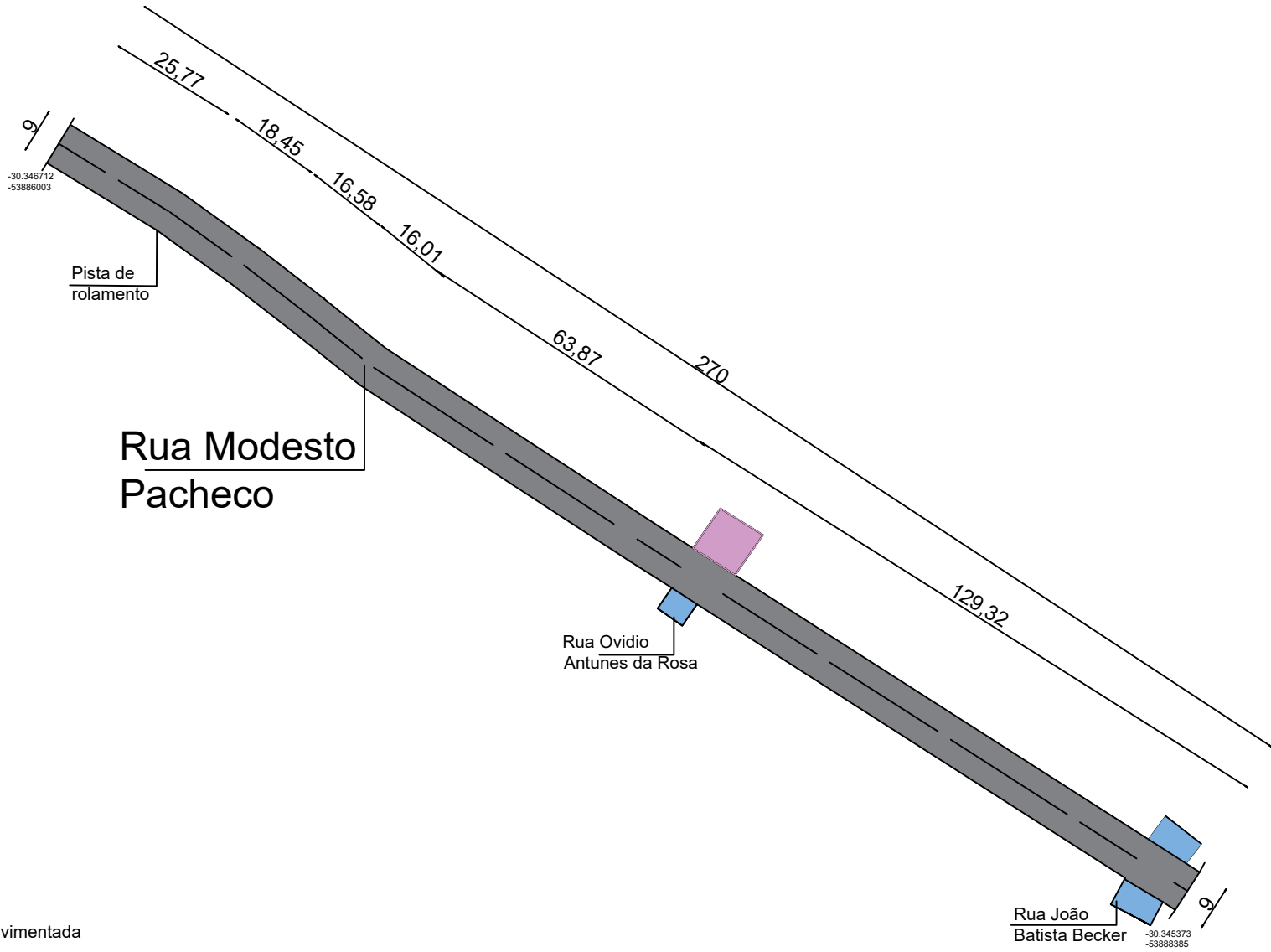
Área total: 2430 m²

Escala: 1/100

Data: 02/2024

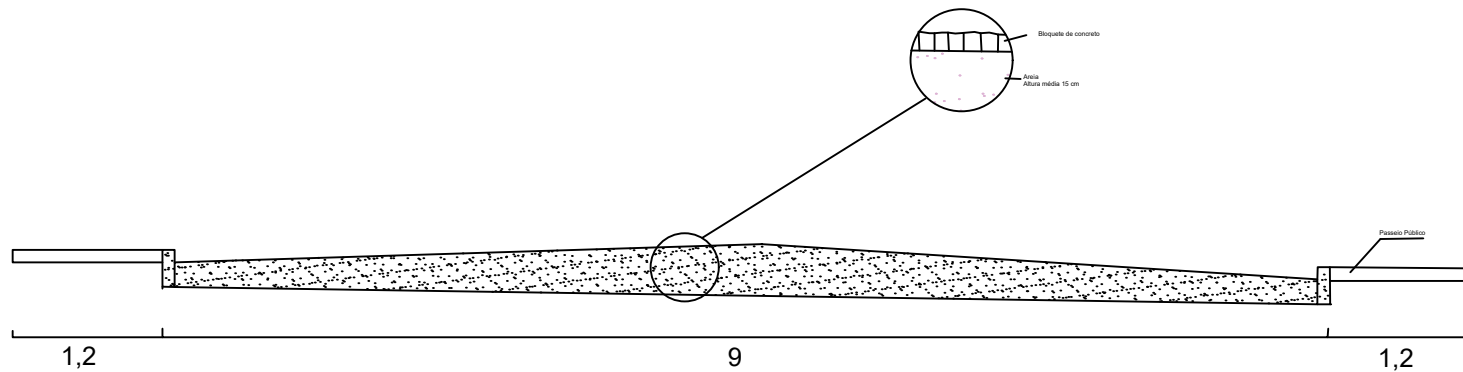
06

01



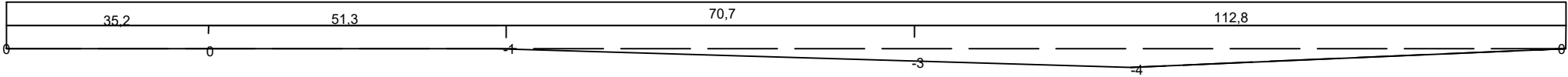
- Pista a ser pavimentada
- Via pavimentada
- Via não pavimentada

Planta de Situação e Localização	
Prefeitura Municipal de Vila Nova do Sul	
End: Rua Modesto Pacheco	
Paulo Ricardo Zago Nogara Responsável Técnico - CREA 70065	Sergio Ovídeo Roso Coradini Prefeito Municipal
Área total: 2430 m ²	Escala: 1/100
Data: 02/2024	



Corte Transversal	
Prefeitura Municipal de Vila Nova do Sul	
End: Rua Modesto Pacheco	
Paulo Ricardo Zago Nogara Responsável Técnico - CREA 70065	Sergio Ovideo Roso Coradini Prefeito Municipal
Área total: 2430 m ²	Escala: 1/100 Data: 02/2024

270



Corte Longitudinal

Prefeitura Municipal de Vila Nova do Sul

End: Rua Modesto Pacheco

Paulo Ricardo Zago Nogara
Responsável Técnico - CREA 70065

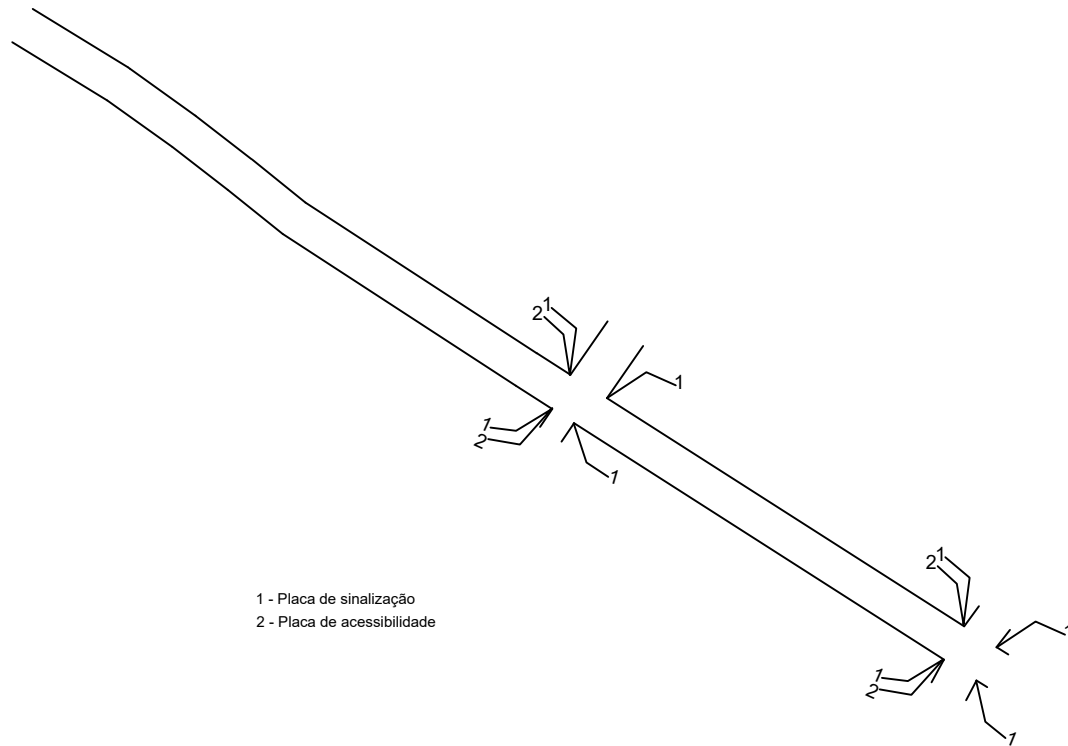
Sergio Ovídeo Roso Coradini
Prefeito Municipal

Área total: 2430 m²

Escala: 1/100

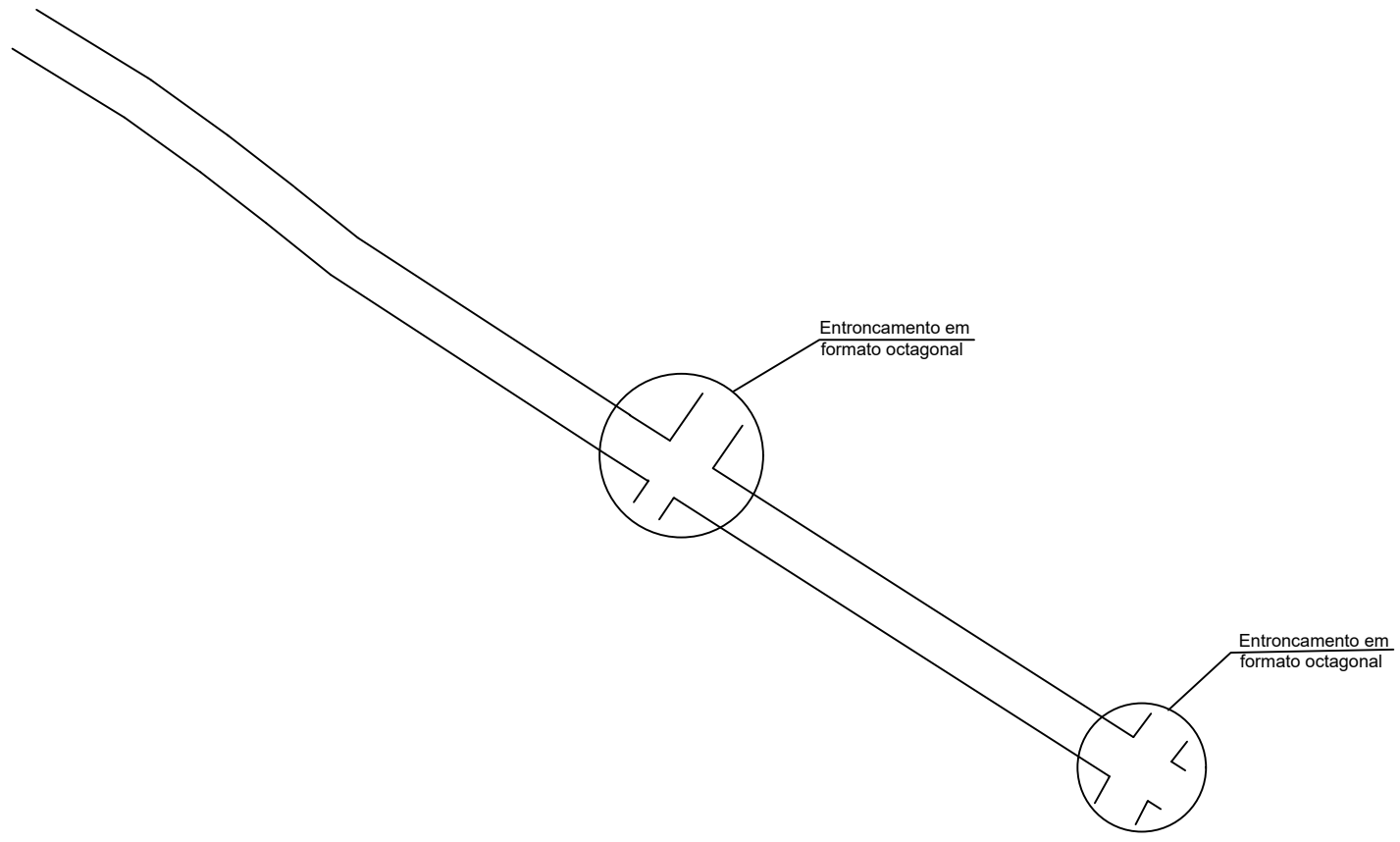
Data: 02/2024

06
04



1 - Placa de sinalização
 2 - Placa de acessibilidade

Acessibilidade e sinalização	
Prefeitura Municipal de Vila Nova do Sul	
End: Rua Modesto Pacheco	
<small>Paulo Ricardo Zago Nogara</small> <small>Responsável Técnico - CREA 70065</small>	<small>Sergio Ovídeo Roso Coradini</small> <small>Prefeito Municipal</small>
Área total: 2430 m ²	Escala: 1/100 Data: 02/2024



Entroncamentos	
Prefeitura Municipal de Vila Nova do Sul	
End: Rua Modesto Pacheco	
Paulo Ricardo Zago Nogara Responsável Técnico - CREA 70065	Sergio Ovídeo Roso Coradini Prefeito Municipal
Área total: 2430 m ²	Escala: 1/100
Data: 02/2024	