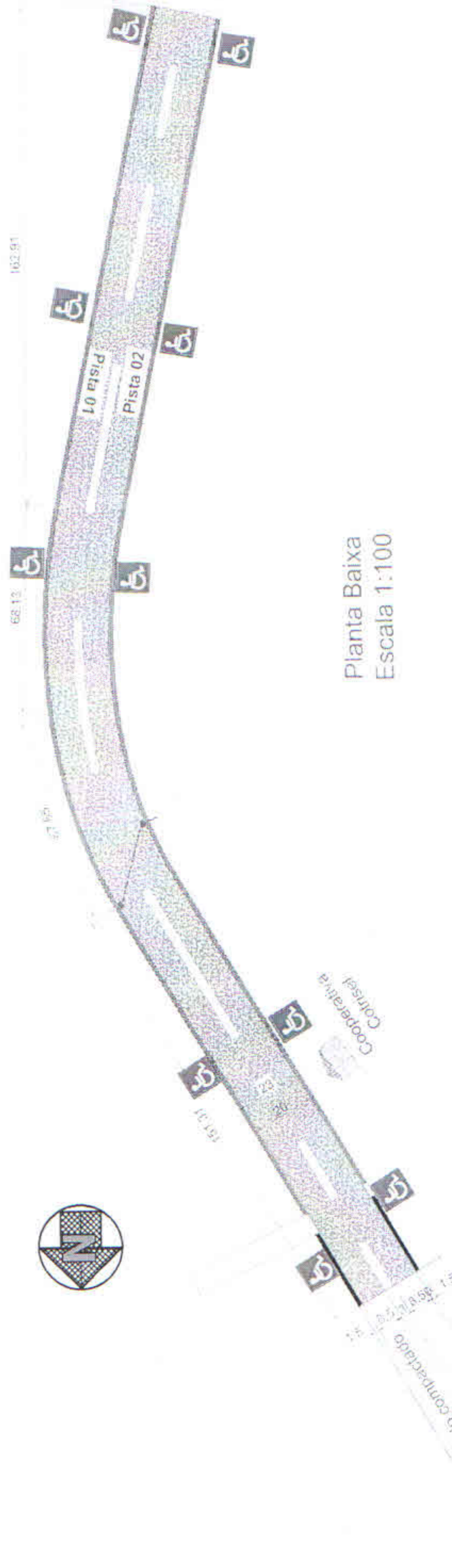


Perfil do Terreno

Perfil Longitudinal



Planta Baixa
Escala 1:100

LEGENDA

- Pista 01 - 3.873,95 m²
- Intervalo entre canteiros - 529,81 m²
- Pista 02 - 3.722,31 m²
- Passeio - 1.393,17 m²
- Rampa de Acessibilidade Representada na Prancha 02/02

Prefeitura de Vila Nova do Sul
Rua Dario Antunes da Rosa, nº 432 - Centro - RS
Pavimentação Asfáltica C.B.U.Q.

Projeto: Pavimentação na Rua Prim da Silveira Neves
Conteúdo: Planta Baixa e Perfil Longitudinal

José Luiz Camargo de Moura
Prefeito Municipal

Paulo Ricardo Zago Nogarara
Responsável Técnico Eng. Civil
Crea: 070965

Data: Ago/2017

Desenhista: Luis Augusto P. Martins

Prancha


Superfície Pavimentada: 01/03

8.126,07 m²

PAULO RICARDO ZAGO NOGARARA

Engenheiro Civil

CREA 070965



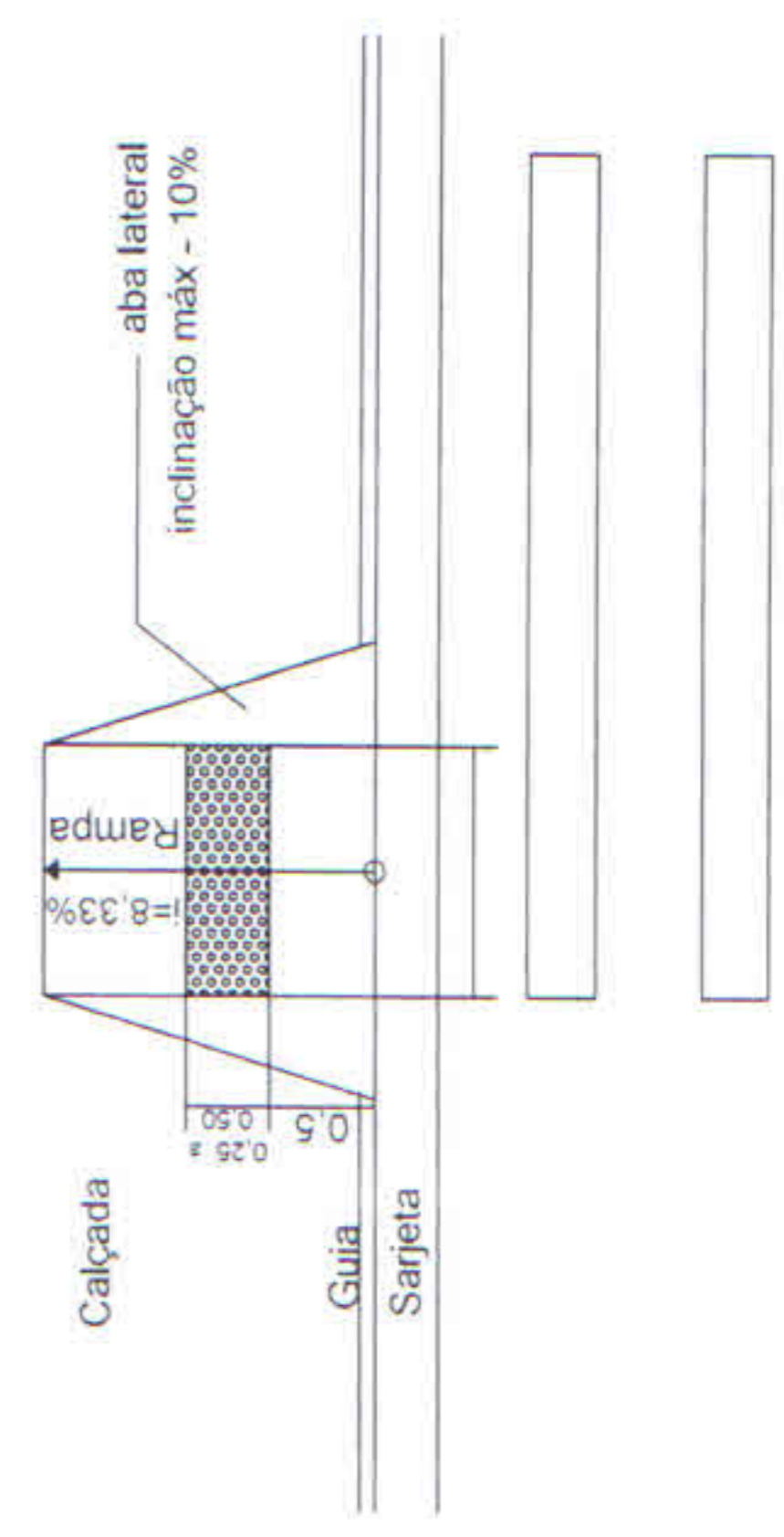
Perfil transversal
Escala: 1:100

Prefeitura de Vila Nova do Sul
Rua Dario Antunes da Rosa, nº 432 - Centro - RS
Pavimentação Asfáltica C.B.U.Q.

Projeto: Pavimentação na Rua Prim da Silveira Neves
Conteúdo: Transversal, Sinalização e Rampa

Paulo Ricardo Zago Nogara
Responsável Técnico Eng. Civil
Crea: 07065


Desenhista: Luis Augusto P. Martins
Prancha
Data: Ago/2017
Escala: Indicada
Superfície Pavimentada: 8.126,07 m²



Rampa de Acessibilidade
Sem Escala

PAULO RICARDO ZAGO NOGARA
Engenheiro Civil
CRFA - 01155

Caixa de Inspeção



Planta Baixa
Escala 1:100



Corte AA
Escala 1:100



Prefeitura de Vila Nova do Sul

Rua Dario Antunes da Rosa, nº 432 - Centro - RS

Pavimentação Asfáltica C.B.U.Q.

Projeto:

Pavimentação na Rua Prim da Silveira Neves - Planta Baixa, Corte

Conteúdo:

Planta Baixa, Corte

José Luiz Camargo de Moura
Prefeito Municipal

Paulo Ricardo Zago Nogara
Responsável Técnico Eng. Civil
Crea 07065

Data:
Ago/2017

Escala:
Indicada

Desenhista:

Luis Augusto P. Martins

Superfície Pavimentada:
8.126,07 m²

Prancha

03/03

PAULO RICARDO ZAGO NOGARA
Engenheiro Civil
CREA 07065



LEGENDA

- Pista 01 - 4070,79 m²
- intervalo entre canteiros- 376,80 m²
- Pista 02 - 3.573,10 m²
- Passeio - 1.276,68
- Rampa de Acessibilidade Representada na Prancha 02/02



Planta Baixa
Escala 1:100



Prefeitura de Vila Nova do Sul

Rua Dario Antunes da Rosa, nº 432 - Centro - RS

Pavimentação Asfáltica C.B.U.Q.

Projeto: Pavimentação na Rua Prim da Silveira Neves	Conteúdo: Planta Baixa
José Luis Camargo de Moura Prefeito Municipal	Paulo Ricardo Zago Nogara Responsável Técnico Eng. Civil Crea. 0720665
Data: Ago/2017	Desenhista: Luis Augusto P. Marins
	Superfície Pavimentada: 8.020,69 m ²
	Prancha 01/02

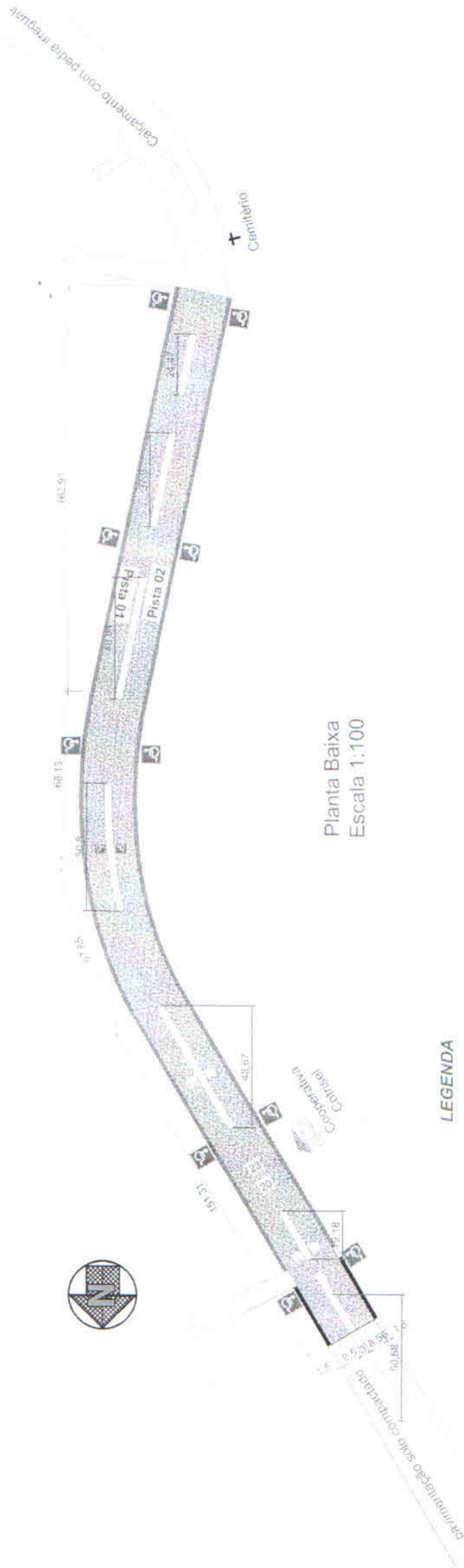
PAULO RICARDO ZAGO NOGARA

Engenheiro Civil

CREA 7011



Perfil Longitudinal
Sem Escala



Planta Baixa
Escala 1:100

LEGENDA

- Pista 01 - 3.873,95 m²
- Intervalo entre canteiros - 529,81 m²
- Pista 02 - 3.722,31 m²
- Passarela - 1.393,17 m²
- Rampa de Acessibilidade Representada na Prancha 02/02

Prefeitura de Vila Nova do Sul
Rua Dario Antunes da Rosa, nº 432 - Centro - RS
Pavimentação Asfáltica C.B.U.Q.

Projeto: Pavimentação na Rua Prim da Silveira Neves Conteúdo: Planta Baixa e Perfil Longitudinal

José Luiz Camargo de Moura
Prefeito Municipal

Paulo Ricardo Zago Nógara
Responsável Técnico Eng. Civil
Crea: 670965

Data: Ago/2017

Desenhista:
Luis Augusto P. Martins

Prancha

Superfície Pavimentada:
8.126,07 m²


01/02

PAULO RICARDO ZAGO NOGARA
Engenheiro Civil



LEGENDA

- Pista 01 - 4070,79 m²
- intervalo entre canteiros- 376,80 m²
- Pista 02 - 3.573,10 m²
- Passeio - 1.276,68
- Rampa de Acessibilidade Representada na Prancha 02/02



Planta Baixa
Escala 1:100

Prefeitura de Vila Nova do Sul

Rua Dario Antunes da Rosa, nº 432 - Centro - RS

Pavimentação Asfáltica C.B.U.Q.

Projeto: Pavimentação na Rua Prim da Silveira Neves	Conteúdo: Planta Baixa
José Luis Camargo de Moura Prefeito Municipal	Paulo Ricardo Zago Nógara Responsável Técnico Eng. Civil
Data: Ago/2017	Desenhista: Luis Augusto P. Martins
Escala: Indicada	Superfície Pavimentada: 8.026,69 m ²
	Prancha: 01/02

PAULO RICARDO ZAGO NOGARA

Engenheiro Civil
CREA 70065